


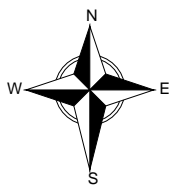
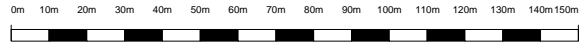
Geobasisdaten © Landesamt für Geoinformation und Landentwicklung Baden-Württemberg ([www.lglbw.de](http://www.lglbw.de))

Die Stadt Wiesloch übernimmt keine Haftung für die Aktualität der Daten

Kartengrundlage: Urheberrechtlich geschützt !

Eine Umwandlung, Weitergabe oder Veröffentlichung der dargestellten Geobasisdaten bedarf der Zustimmung der Stadt Wiesloch.

Bei Aufgrabungen ist mit der notwendigen Sorgfalt vorzugehen, da für die Aktualität und Lagegenauigkeit der Leitungsführung keine Gewähr übernommen wird

|  |  |   |   |
|--|--|---|---|
| <br><b>STADT WIESLOCH</b> | Projekt:   | <b>Geltungsbereich B-Plan "Alte Hohl"</b> |  |
|  | Plantyp:   |   |   |
| Maßstab: <b>1:2000</b>   |  | Benutzer: <b>D. Rothas</b>                | Datum: <b>03.05.2023</b>  |